

commune de Beausoleil
PLAN D'OCCUPATION DES SOLS






ETUDE GEOLOGIQUE
 ET GEOTECHNIQUE

Dossier G 74 327
 Date 1 1 1974
 n° de la pièce
3

CARTE SYNTHÉTIQUE

ECH. 1 / 5000

LEGENDE

-  ZONE SENSIBLE
-  APTITUDE AUX FONDATIONS FAIBLE
ETUDE GEOTECHNIQUE INDISPENSABLE
-  APTITUDE AUX FONDATIONS FAIBLE A MOYENNE
ETUDE GEOTECHNIQUE INDISPENSABLE POUR COLLECTIF
-  APTITUDE AUX FONDATIONS MOYENNE
-  APTITUDE AUX FONDATIONS MOYENNE A BONNE

